



CHAMPAQUI
Adventure

Cerro Pomez 4800 msnm





Cerro Pomez

Duración: 05 días / 04 noches.

Salida: 18 al 22 de Abril

TARIFAS	Abril
Precio por persona	U\$S 600



Reserva: para inscribirse en el programa usted deberá hacer una reserva no retornable, mediante un depósito o transferencia del **U\$S 200**





Cerro Pomez

Se ubica 125 Km al sur de Mendoza en el departamento de Tunuyán, en la cordillera frontal cerca de los seis miles más australes del continente. Es una excelente opción para subir un cuatro mil de mediana dificultad y la zona por la cual cruzo San Martín los Andes. Conocer el Manzano Histórico - Zona de Escalada Arenales - Refugio Scaravelli - Portillo Argentino





Itinerario

DÍA **UNO**

Nos reuniremos en la ciudad de Mendoza a las 11:00 hs, en el caso de ser necesario alquilaremos equipo de montaña, nos trasladaremos al Valle de Uco. Pasando por el Cristo rey en Tupungato, luego por el Manzano Histórico, continuaremos hasta el control de gendarmería Portinaris. Por último, llegaremos al refugio Scaravelli donde nos instalaremos dependiendo de la disponibilidad “se duerme en carpa” y en caso de estar con mucha gente el refugio nos trasladaremos a la zona de yaretas.

DÍA **DOS**

Desayuno y traslado en camioneta a la zona manantiales. Caminata de aclimatación hasta el hotel de Manatiales. Almuerzo en el lugar y regreso al campamento.





Itinerario

DÍA TRES


● Desayuno y armado de las mochilas para comenzar la aproximación al campamento base en la quebrada de guanaquitas a 4.000 msnm. Tarde libre cena y pernocte.

DÍA CUATRO

● desayuno bien temprano y Ascenso al cerro Pomez, regreso al campamento, cena y pernocte. Opción B en el caso que el grupo este en condiciones y de acuerdo, desarme del mismo y regreso a Mendoza aproximadamente 22:00 hs.

DÍA CINCO

● Desayuno temprano, desarme del campamento y regreso a Mendoza. Fin de los servicios

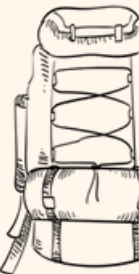




Indumentaria y Equipo personal

1.- EQUIPO INDIVIDUAL:

- MOCHILA (70 lts de capacidad) Debe ser cómoda y contar con hombreras y riñoneras acolchadas.
- BOLSA DE DORMIR. – 20 grados de pluma de ganso.
- COLCHONETA AISLANTE + colchoneta inflable
- BASTONES DE TREKKING
- -RECIPIENTES PARA 2 litros de agua fría. Ideal Nalgne o botellas de cepita
- 1 TERMO para agua caliente para los mates, café o te.
- LINTERNA FRONTAL. Con pilas de repuesto
- MEDICAMENTOS PERSONALES.
- PROTECTOR SOLAR. Factor 50 como mínimo
- TOALLA
- ELEMENTOS DE HIGIENE PERSONAL



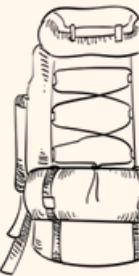
2.- INDUMENTARIA:

- BOTAS TREKKING Caña Alta
- ZAPATILLAS de trekking
- MEDIAS DE FIBRAS SINTETICAS O TREKKING. (MIN: 2 PARES)
- PANTALONES DE TREKKING COMODOS
- PANTALON SOFT SHELL O WIND STOPPER “a confirmar dependiendo del clima”
- PANTALON INTERIOR DE ABRIGOO CALSA LARGA que cumpla la misma función
- 1 CAMISA O REMERA DE TREKKING MANGAS LARGAS.
- 2 REMERAS (Preferentemente tipo dry fit)
- MUDAS ROPA INTERIOR
- 1 POLAR O MICRO POLAR
- ANORAK O WIND STOPPER
- CAMPERA DE ABRIGO
- BUFF O PAÑUELO PARA CUELLO
- GORRO DE ABRIGO y GORRA PARA SOL
- GAFAS PARA SOL factor 3 como mínimo, ideal factor 4
- GUANTES FINOS
- GUANTES DE ABRIGO TIPO SKY
- Polainas. Se avisará previo a la salida si son necesarias



Recomendaciones Generales

- El estado físico necesario es el de cualquier persona que pueda realizar actividades al aire libre y caminatas largas transportando una pequeña mochila.
- Es importante también comunicar cualquier tipo de régimen especial de comidas (vegetarianos, celíacos, etc.).
- Durante la marcha se podrá recargar agua de los arroyos, los guías le recomendarán los lugares óptimos para hacerlo.
- Como en todos los ambientes de montaña la condición meteorológica puede variar repentinamente lo mismo que la amplitud térmica, por lo que se recomienda el equipo necesario en la lista adjunta y ante cualquier duda por favor, consultarlo con la organización.
- Previo al viaje los participantes deberán llenar el formulario de inscripción y el formulario con la declaración jurada de salud.
- Los teléfonos celulares tienen o no tienen señal.
- Como en toda excursión a una zona agreste, pueden presentarse situaciones especiales que requieran una solución diferente a las de ambientes urbanos. Por ejemplo, ante contingencias meteorológicas como ser un temporal de frío en pleno verano, lluvias fuertes, etc, lo indispensable es prevenir y tratar de anticiparse al hecho, utilizando buenos reportes meteorológicos, llevando el equipamiento necesario (abrigo, equipo para la lluvia, etc.) equipo de comunicaciones, actividades complementarias, pero sobre todo usando la prevención y el sentido común.
- Algo muy importante para superar cualquier contingencia es poner buena onda y ser solidarios. Los tiempos de marcha se adaptarán al ritmo general del grupo, las condiciones físicas y aptitudes de cada participante pueden ser diferentes por lo cual la tolerancia es fundamental.
- Se deben respetar ciertas consignas para seguridad de todo el grupo, como no exponerse a peligros en forma innecesaria (alejarse del grupo sin previo aviso con peligro a extraviarse, asomarse imprudentemente a un precipicio, no seguir las recomendaciones del guía, etc.)
- **Aclaraciones importantes: Por tratarse de una excursión de turismo no convencional, pueden existir factores externos que provoquen alteraciones en la planificación de la excursión, incluyendo cambios de itinerarios, horarios e incluso en casos extremos la suspensión o prolongación del viaje lo cual puede ocasionar costos extras como ser una noche extra de alojamiento y las comidas respectivas. La seguridad del grupo es primordial para nuestra organización.**





Servicios

SERVICIOS INCLUIDOS:

1 Guía de Montaña habilitado cada 4 pasajeros, más 1 Guía de Montaña habilitado a partir del quinto pasajero del grupo (Incluido en la tarifa y el servicio). En un grupo de hasta 4 pasajeros, sólo el Guía de Montaña estará con el grupo y en caso de no poder seguir ascendiendo hacia la cumbre alguno de los integrantes, todo el grupo deberá regresar. Si el grupo lo desea, se puede contratar un ayudante, que será cotizado aparte.

1 Traslado desde Mendoza capital hasta la base del cerro, 1 traslado desde base del cerro hasta Mendoza Capital.

Todas las comidas diarias durante la ascensión (Desayunos, viandas frías, cenas, picadas, meriendas, etc.)

Equipo de comunicaciones VHF. Inreach

Equipo de cocina (calentador, ollas, etc.).

4 noche en refugio o carpa de alta montaña.

NO INCLUIDOS:

Equipo personal (indumentaria, bastones, polainas, cubrepantalón, etc)

Porteadores

Alojamiento y cenas en las ciudades

Cubiertos

Gastos por abandono de programa

Almuerzo o cena de despedida en Mendoza

GRADO DE DIFICULTAD FISICA: mediana

GRADO DE DIFICULTAD TECNICA: Trekking de Montaña sobre pedreros, posiblemente algo de nieve, Requiere poca experiencia previa, pero si buen estado físico y mucha voluntad.





Reservas y Formas de Pago

Reservas: Las reservas se deberán solicitar en forma escrita (por whatsapp o e-mail), indicando: programa elegido, fecha de salida, apellido y nombre completo de los participantes, número de documento, fecha de nacimiento, nacionalidad, en caso de extranjeros número de pasaporte. Las reservas confirmadas serán mantenidas por 48 horas para dar tiempo a efectuar el primer pago en concepto de seña. El monto al que hace referencia la seña equivale al 30% del valor del programa; pasado ese lapso las reservas serán canceladas automáticamente, sin posibilidad de reclamo.

Modificaciones: El organizador se reserva el derecho de modificar el itinerario previsto, alojamientos, etc. Si con ello proporciona un mejor servicio o razones de fuerza mayor lo obliguen a ello.

Cancelaciones: El organizador se reserva el derecho de cancelar cualquiera de las salidas fijas, cuando el número de inscriptos no sea suficiente o el cambio de fecha, informando de tal situación con al menos 7 días de antelación. Pudiendo el pasajero optar por la próxima salida con los plazos disponibles o la devolución del importe pagado, no correspondiéndole ningún otro reintegro o indemnización por causa alguna. En caso de cancelación de una excursión por cuestiones de seguridad, como ser contingencias meteorológicas que imposibiliten desarrollar la excursión con las garantías de seguridad necesarias, el organizador podrá cancelar la misma, pudiendo el pasajero optar por una nueva fecha o el reintegro del importe pagado deduciendo un 10% del precio total de la excursión en concepto de gastos administrativos.

Desistimientos: Una vez confirmada y señada la reserva, la misma sufrirá las siguientes retenciones en caso desistimiento:

- Hasta 10 días anteriores a la salida 10% del total del programa
- Menos de 10 días y hasta 48 horas previas para la salida: 30% del total del programa
- Menos de 48hs. O no show: 100%. Del Total del Programa.





Formas de Pago

-Depósito o transferencia bancaria

Banco Provincia de Córdoba. Sucursal Villa General Belgrano.
Caja de Ahorros en pesos a nombre de Diego Caliari. N° 300.075/05
CBU: 0200452911000030007558
Alias: CHAMPAQUI:DIEGO
CUIT: 20-22785971-8

-Mercado Pago

CVU 0000003100070579393856
Alias: champaqui.adventure

-Con Tarjeta de Crédito a través de Mercado Pago o Viumi Se

podrá abonar el total o una parte del programa con tarjeta, utilizando a través de Mercado Pago o Viumi del Banco Macro con un recargo del 5% por el uso de la Plataforma. De acuerdo a la tarjeta y Banco emisor existen planes de pago en cuotas.

Champaqui Adventure

Empresa de Viajes y Turismo Leg. 17016 Disp. 223/17

- 📍 México 156. Villa General Belgrano, Córdoba
- 📞 Tel. / WhatsApp (0)3546-(15)431046
- 🌐 www.champaquiadventure.tur.ar
- ✉ diego@champaquiadventure.tur.ar

